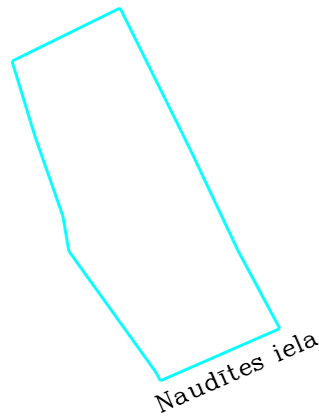
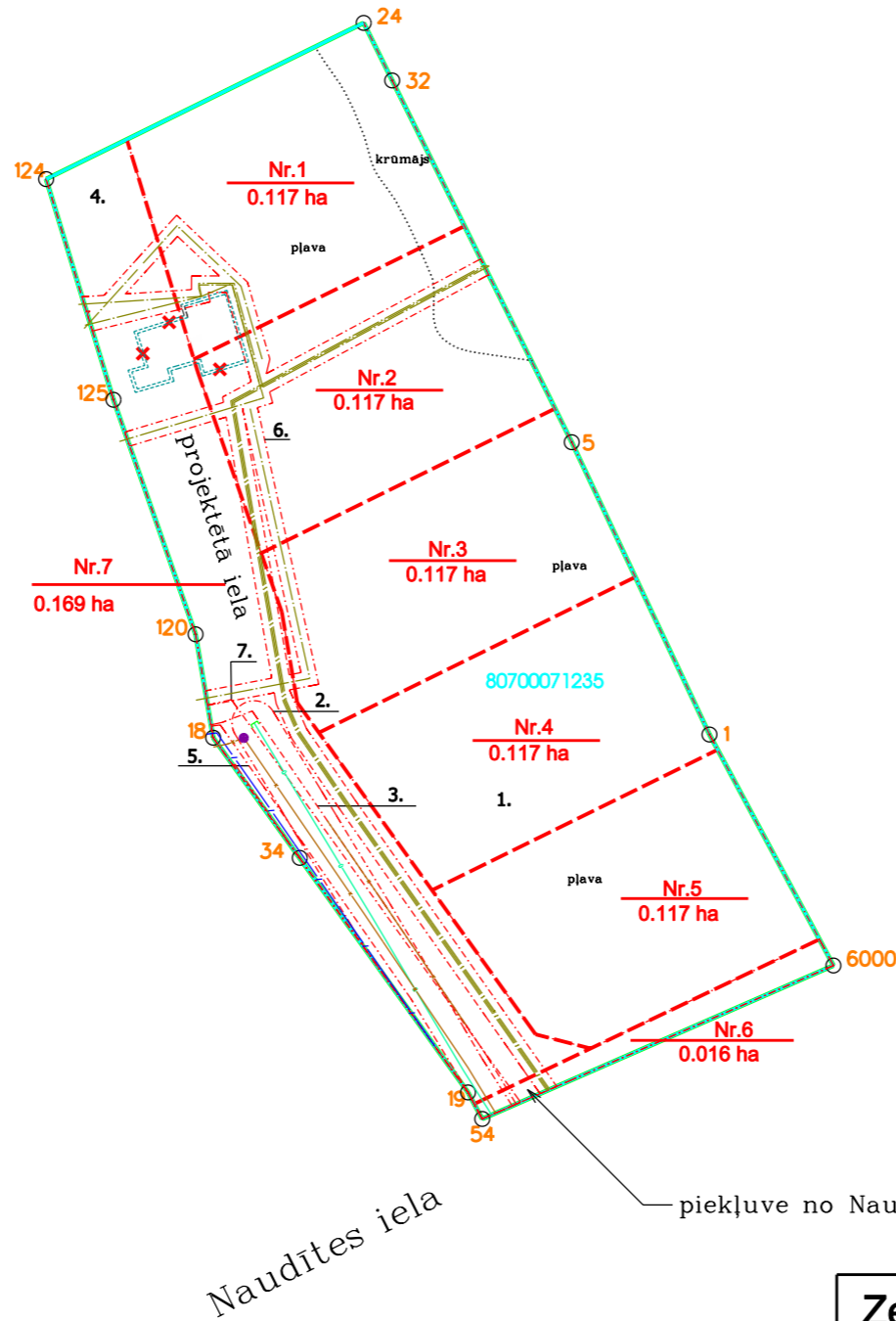
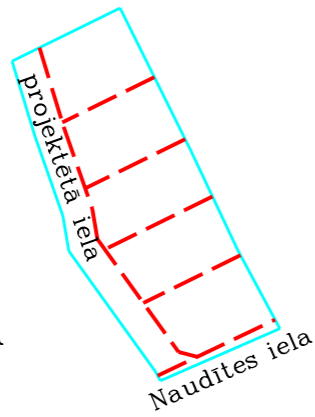




Projektētā teritorijas shēma pirms  
detālplānojuma projekta izstrādes



Projektētā teritorijas shēma pēc  
detālplānojuma projekta izstrādes



Esošās zemes vienības	
Kadastra apzīmējums	Platība
80700071235	0.77 ha
<b>Kopā</b>	<b>0.77 ha</b>

Projektētās zemes vienības					Apgrūtinājumi
Nr.	Kadastra apzīmējums	Platības no esošajām zemes vienībām	Platība*	Kārtas Nr.	Klasifikācijas kods
1.	8070007_____	80700071235 - 0.117 ha	0.117 ha	1.	7311090900
				6.	7312050201
2.	8070007_____	80700071235 - 0.117 ha	0.117 ha	1.	7311090900
				6.	7312050201
3.	8070007_____	80700071235 - 0.117 ha	0.117 ha	1.	7311090900
				6.	7312050201
4.	8070007_____	80700071235 - 0.117 ha	0.117 ha	1.	7311090900
5.	8070007_____	80700071235 - 0.117 ha	0.117 ha	1.	7311090900
6.	8070007_____	80700071235 - 0.016 ha	0.016 ha	1.	7311090900
				2.	7312010101
				3.	7312010300
				4.	7312030100
				6.	7312050201
				7.	7315030100
7.	8070007_____	80700071235 - 0.169 ha	0.169 ha	1.	7311090900
				2.	7312010101
				3.	7312010300
				4.	7312030100
				5.	7312040100
				6.	7312050201
				7.	7315030100
			<b>Kopā:</b>		<b>0.77 ha</b>

\*Veicot zemes kadastrālo uzmērīšanu, projektēto zemes vienību platība var tikt precizēta.

Apzīmējumi :

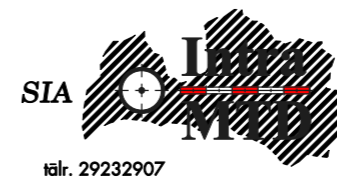
- 80700071235 esošās zemes vienības kadastra apzīmējums
- projektētās teritorijas robeža
- 91 esošās zemes vienības robeža ar robežpunktu
- × × × demontējami pamati
- - - projektēto zemes vienību robežas
- × robeža, kas tiks likvidēta
- - - nekustamo īpašumu apgrūtinājuma robežas
- Nr.1 (8070007- - - -) projektējās zemes vienības kadastra nummurs un platība
- 0.117 ha
- - - teritorijas robeža, kas var kalpot reālservitūta

### Zemes ierīcības projekts "Dižcelmiņi", Katlakalnā, Ķekavas nov.

Zemes ierīcības projekta grafiskās daļas mērogs 1:1000	LKS-92 koordinātu sistēma	Mēroga koeficients 0.999605
--	---------------------------	-----------------------------

Kartogrāfiskā pamatne - SIA "METO PRO" topogrāfiskais plāns M 1:500 - 18.02.2018.  
Zemes robežu plāns : Juris Rubiķis, M1:1000, 12.12.2006.

Projektam piekritu, iebildumu nav, īpašuma īpašnieks	Vadims Viktorovs
Apliecinu, ka zemes ierīcības projekts izstrādāts atbilstoši normatīvo aktu prasībām, kas regulē zemes ierīcības projekta izstrādi	
Zemes ierīkotājs	Uldis Gau
Zemes ierīkotāja sertifikāts Nr.AA000000074 ( izsniegts 03.01.2011, derīgs līdz 02.01.2021 )	



tel. 29232907